

Министерство градостроительной деятельности и развития  
агломераций Нижегородской области

ПРИКАЗ  
от 17.05.2022 № 06-01-03/14

**Об утверждении документации по планировке территории,  
расположенной по ул. им. Маршала Малиновского от ул. им. Маршала  
Рокоссовского К.К. до ручья от озер Щелоковского хутора до р. Кова в  
Советском районе города Нижнего Новгорода**

В соответствии со статьями 82, 41 – 43, 46 Градостроительного кодекса Российской Федерации, пунктом 3 статьи 21 Закона Нижегородской области от 23 декабря 2014 г. № 197-З «О перераспределении отдельных полномочий между органами местного самоуправления муниципальных образований Нижегородской области и органами государственной власти Нижегородской области», пунктом 3.1.10 Положения о министерстве градостроительной деятельности и развития агломераций Нижегородской области, утвержденного постановлением Правительства Нижегородской области от 16 апреля 2020 г. № 308, на основании приказа департамента градостроительной деятельности и развития агломераций Нижегородской области от 10 февраля 2016 г. № 06-09/15 (с изменениями от 27 апреля 2020 г. № 06-01-02/29), с учетом протокола общественных обсуждений от 23 марта 2022 г. и заключения о результатах общественных обсуждений от 23 марта 2022 г.

п р и к а з ы в а ю:

1. Утвердить прилагаемую документацию по планировке территории, расположенной по ул. им. Маршала Малиновского от ул. им. Маршала Рокоссовского К.К. до ручья от озер Щелоковского хутора до р. Кова в Советском районе города Нижнего Новгорода (далее – документация по планировке территории).

2. Министерству градостроительной деятельности и развития агломераций Нижегородской области:

2.1. В течение четырех дней со дня утверждения направить утвержденную документацию по планировке территории главе города Нижнего Новгорода для опубликования в порядке, установленном для официального опубликования муниципальных правовых актов, иной официальной информации, и размещения на официальном сайте города в сети «Интернет».

2.2. В течение десяти рабочих дней со дня утверждения обеспечить размещение документации по планировке территории в государственной информационной системе обеспечения градостроительной деятельности.

2.3. Разместить настоящий приказ на официальном сайте министерства градостроительной деятельности и развития агломераций Нижегородской области в информационно-телекоммуникационной сети «Интернет».

Министр

М.В. Ракова

УТВЕРЖДЕНА  
приказом министерства  
градостроительной деятельности  
и развития агломераций  
Нижегородской области  
от 17 мая 2022 г. № 06-01-03/14

Документация по планировке территории, расположенной по ул. им. Маршала Малиновского  
от ул. им. Маршала Рокоссовского К.К. до ручья от озер Щелоковского хутора до р. Кова в Советском районе  
города Нижнего Новгорода

Проект планировки территории  
I. Чертеж красных линий

- Условные обозначения
- границы территории, в отношении которой осуществляется подготовка проекта планировки
  - границы кадастровых кварталов
  - 52:18:0070357 — номер кадастрового квартала
  - границы земельных участков в соответствии со сведениями Единого государственного реестра недвижимости
  - 52:18:0070357:48 — кадастровый номер земельного участка
  - границы зоны планируемого размещения линейного объекта (постоянный отвод)
  - границы зоны планируемого размещения линейного объекта (временный отвод)
  - границы зоны планируемого размещения сетей связи, подлежащих реконструкции в связи с изменением их местоположения
  - границы зоны планируемого размещения сетей канализации, подлежащих реконструкции в связи с изменением их местоположения
  - проектируемая (реконструируемая) проезжая часть
  - проектируемый тротуар
  - существующий тротуар
  - проектируемая пограничная стена
  - проектируемая описка
  - проектируемые временные описки
  - существующие красные линии
  - красные линии, подлежащие отмене
  - устанавливаемые красные линии
  - 2 — характерные точки существующих красных линий
  - n/7 — характерные точки устанавливаемых красных линий























*Перечень координат характерных точек проектируемых и  
существующих (сохраняемых) красных линий  
(система координат – МСК-52)*

| Номер<br>характерной<br>точки красных<br>линий | Координаты, м |            |
|--|---------------|------------|
|  | X             | Y          |
| 1  | 525393,63     | 2219199,30 |
| 2  | 525378,78     | 2219226,16 |
| 3  | 525374,63     | 2219231,57 |
| 5  | 525369,36     | 2219236,74 |
| 5  | 525363,48     | 2219241,01 |
| 6  | 525356,78     | 2219244,50 |
| 7  | 525350,31     | 2219246,76 |
| 8  | 525344,67     | 2219247,96 |
| 9  | 525337,95     | 2219248,53 |
| 10   | 525330,76     | 2219248,14 |
| 11   | 525322,51     | 2219246,36 |
| 12   | 525294,21     | 2219235,57 |
| 13   | 525268,33     | 2219225,69 |
| 14   | 525150,33     | 2219228,03 |
| 15   | 525081,85     | 2219162,20 |
| 16   | 524794,76     | 2218990,58 |
| 17   | 524795,85     | 2219302,37 |
| 18   | 524758,89     | 2219318,77 |
| 19   | 524718,93     | 2219343,75 |
| 20   | 524675,06     | 2219381,11 |
| 21   | 524634,65     | 2219425,27 |
| 22   | 524564,65     | 2219493,19 |
| 23   | 524475,08     | 2219485,46 |
| 24   | 524385,30     | 2219374,29 |
| 25   | 524900,74     | 2218974,83 |
| 26   | 524875,76     | 2219276,19 |
| 27   | 524923,93     | 2219263,56 |
| 28   | 524974,01     | 2219255,30 |
| 29   | 525039,99     | 2219248,60 |
| 30   | 525058,66     | 2219244,73 |
| 31   | 525058,51     | 2219229,82 |
| 32   | 525057,05     | 2219079,18 |
| 44   | 525833,56     | 2219441,33 |
| 45   | 525436,93     | 2219289,95 |
| 46   | 525431,62     | 2219286,78 |
| 47   | 525427,59     | 2219283,37 |
| 48   | 525424,45     | 2219279,82 |
| 49   | 525421,49     | 2219275,30 |
| н50  | 525419,18     | 2219270,14 |
| н53  | 525417,43     | 2219254,12 |
| 54   | 525418,45     | 2219249,04 |

| Номер<br>характерной<br>точки красных<br>линий | Координаты, м |            |
|--|---------------|------------|
|  | X             | Y          |
| 55   | 525420,49     | 2219243,54 |
| 56   | 525483,03     | 2219129,90 |
| 57   | 524449,72     | 2219621,04 |
| 58   | 524480,07     | 2219591,21 |
| 59   | 524326,69     | 2219416,41 |

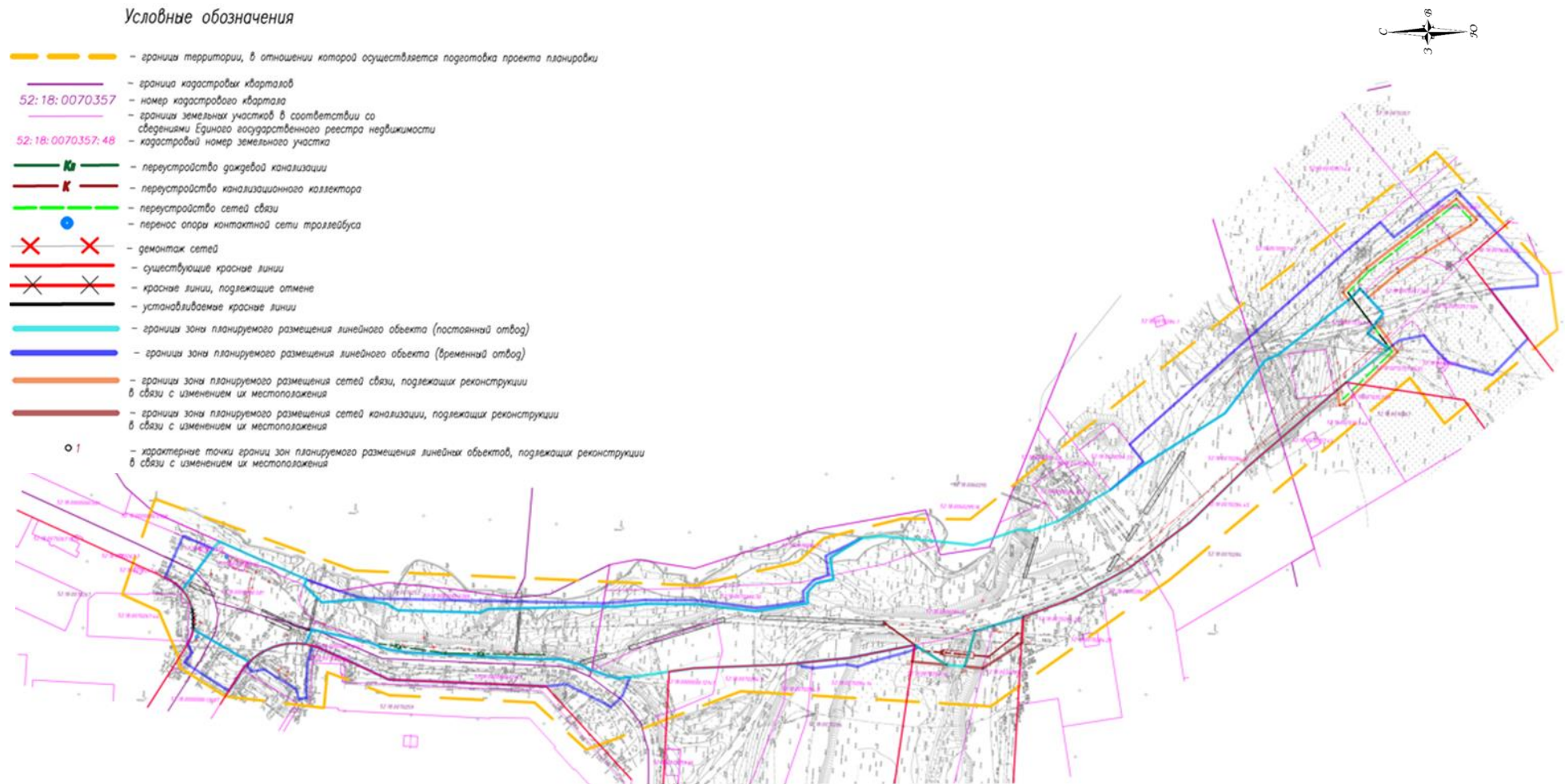
## II. Чертеж границ зон планируемого размещения линейного объекта

### Условные обозначения

-  — границы территории, в отношении которой осуществляется подготовка проекта планировки
-  — граница кадастрового квартала
-  52:18:0070357 — номер кадастрового квартала
-  — граница земельных участков в соответствии со сведениями Единого государственного реестра недвижимости
-  52:18:0070357:48 — кадастровый номер земельного участка
-  — проектируемая (реконструируемая) проезжая часть
-  — проектируемая тротуар
-  — существующий тротуар
-  — проектируемая подпорная стена
-  — проектируемые откосы
-  — проектируемые временные откосы
-  — проектируемое наружное освещение
-  — проектируемая самотечная дождевая канализация
-  — существующие красные линии
-  — красные линии, подлежащие отмене
-  — устанавливаемые красные линии
-  — границы зоны планируемого размещения линейного объекта (постоянный отвод)
-  — границы зоны планируемого размещения линейного объекта (временный отвод)
-  1 — характерные точки границ зоны планируемого размещения линейного объекта (постоянный отвод)
-  1 — характерные точки границ зоны планируемого размещения линейного объекта (временный отвод)



### III. Чертеж границ зон планируемого размещения линейных объектов, подлежащих переносу (переустройству) из зон планируемого размещения линейных объектов



#### IV. Положение о размещении линейного объекта

Документацией по планировке территории, расположенной по ул. им. Маршала Малиновского от ул. им. Маршала Рокоссовского К.К. до ручья от озер Щелоковского хутора до р. Кова в Советском районе города Нижнего Новгорода, предусмотрено строительство магистральной улицы районного значения города Нижнего Новгорода от дома 39 по улице Генерала Ивлиева до пересечения с улицей Новокузнецкихинская.

##### *Основные характеристики проектируемой автомобильной дороги*

|   |   |
|---|---|
| Наименование показателей  |   |
| Основная проезжая часть   |   |
| Вид работ   | Новое строительство   |
| Категория дороги - по ГОСТ Р52398-2005<br>- по СП42.133330.2012 | II<br>Магистральная улица<br>районного значения   |
| Строительная длина (ориентировочная), км                        | 1,1   |
| Количество полос движения, шт                                   | 4   |
| Ширина проезжей части, м<br>- ширина тротуара, м                | 15м (4+3,5+3,5+4)<br>2,25   |
| Тип дорожной одежды   | Капитальный   |
| Вид покрытия проезжей части                                     | Асфальтобетонное (ЩМА)  |
| Расчетные нагрузки<br>для автомобильной дороги                  | A11,5   |
| Искусственные сооружения  | Подпорные стены -280мм<br>Труба водопропускная<br>железобетонная отв. 2,5х3,0м-<br>64мм |
| Транспортные развязки   | Кольцевое пересечение в<br>одном уровне – 1шт   |
| Расчетная скорость  | 60 км/ч   |
| Местный боковой проезд  |   |
| Количество полос движения, шт                                   | 2   |
| Ширина полосы движения, м                                       | 3,5   |
| Тип дорожной одежды   | Капитальный   |
| Вид покрытия проезжей части                                     | Асфальтобетонное  |
| Расчетная скорость  | 40 км/ч   |

Проектируемые объекты в составе линейного объекта:

- строительство магистральной улицы районного значения и реконструкция пересечения ул. Маршала Рокоссовского и ул. Генерала Ивлиева с устройством кольцевой развязки;

- устройство наружного освещения (ориентировочной протяженностью 2,7 км);
- устройство ливневой канализации DN 300/345, DN 400/460, DN 500/574, DN 600/690 (ориентировочной протяженностью 0,8 км);
- строительство площадки очистных сооружений ливневой канализации, в состав которой входят ЛОС производительностью 30 л/с, подъезд и разворотная площадка, ограждение;
- устройство подпорных стен на свайном основании – 280 пог. м;
- устройство водопропускной трубы железобетонной прямоугольной 2.5x3.0 м длиной 64 пог. м.

Линейные объекты, подлежащие реконструкции в связи с изменением их местоположения:

- переустройство сетей ливневой канализации Д800 мм (ориентировочной протяженностью 0,130 км);
- переустройство канализационного коллектора Д1500 мм (ориентировочной протяженностью 0,63 км);
- переустройство сетей связи (ориентировочной протяженностью 0,2 км);
- перенос двух опор контактной сети троллейбуса.

Объекты, подлежащие демонтажу:

- участок сети связи в рамках ее переустройства (ориентировочной протяженностью 0,185 км);
- участок канализационного коллектора Д1500 мм в рамках его переустройства (ориентировочной протяженностью 0,1 км);
- участки сети ливневой канализации ж/б Д800 мм и кер. Д250 мм в рамках ее переустройства (ориентировочной протяженностью 0,125 км);
- водопропускная ж/б труба Ø1300 мм;
- опоры наружного освещения;
- участок водопровода ст. 50 мм (ориентировочной протяженностью 0,03 км);
- участок канализации кер. 150 мм (ориентировочной протяженностью 0,04 км);



- участок ливневой канализации ж/б 300 мм (ориентировочной протяженностью 0,01 км);
- диспетчерский пункт «Кузнечиха 2 ГП НО «Нижегородпассажиравтотранс»;
- временные торговые павильоны.

Назначение проектируемой автомобильной дороги: организация движения транспортных потоков и движения пешеходов внутри Советского района и связь с магистралями общегородского значения.

Зона планируемого размещения линейного объекта располагается на территории города Нижнего Новгорода.

*Перечень координат характерных точек границ зон планируемого размещения линейного объекта (постоянный отвод автомобильной дороги)  
(система координат – МСК-52)*

| Номер<br>характерной<br>точки границы | Координаты, м |            |
|---------------------------------------|---------------|------------|
|                                       | X             | Y          |
| 1                                     | 524534,54     | 2219520,36 |
| 2                                     | 524564,64     | 2219493,19 |
| 3                                     | 524568,79     | 2219489,17 |
| 5                                     | 524572,93     | 2219485,15 |
| 6                                     | 524574,41     | 2219483,71 |
| 7                                     | 524611,21     | 2219448,02 |
| 8                                     | 524634,64     | 2219425,28 |
| 9                                     | 524675,07     | 2219381,11 |
| 10                                    | 524709,59     | 2219351,70 |
| 11                                    | 524718,91     | 2219343,75 |
| 12                                    | 524758,88     | 2219318,77 |
| 13                                    | 524795,85     | 2219302,37 |
| 14                                    | 524817,52     | 2219294,52 |
| 15                                    | 524837,39     | 2219262,50 |
| 16                                    | 524851,14     | 2219262,90 |
| 17                                    | 524875,75     | 2219276,20 |
| 18                                    | 524923,92     | 2219263,56 |
| 19                                    | 524951,31     | 2219259,05 |
| 20                                    | 524970,88     | 2219255,70 |
| 21                                    | 524973,99     | 2219255,30 |
| 22                                    | 525039,97     | 2219248,59 |
| 23                                    | 525058,64     | 2219244,72 |
| 24                                    | 525084,12     | 2219239,44 |
| 25                                    | 525097,44     | 2219237,14 |
| 26                                    | 525116,50     | 2219242,06 |
| 27                                    | 525125,83     | 2219245,95 |
| 28                                    | 525141,17     | 2219248,91 |
| 29                                    | 525162,76     | 2219247,80 |

| Номер<br>характерной<br>точки границы | Координаты, м |            |
|---------------------------------------|---------------|------------|
|                                       | X             | Y          |
| 30                                    | 525255,07     | 2219246,81 |
| 31                                    | 525270,82     | 2219248,33 |
| 32                                    | 525285,49     | 2219252,83 |
| 33                                    | 525328,29     | 2219259,54 |
| 34                                    | 525332,74     | 2219248,24 |
| 35                                    | 525337,96     | 2219248,52 |
| 36                                    | 525344,67     | 2219247,96 |
| 37                                    | 525350,31     | 2219246,76 |
| 38                                    | 525356,78     | 2219244,50 |
| 39                                    | 525363,48     | 2219241,01 |
| 40                                    | 525369,36     | 2219236,74 |
| 41                                    | 525373,72     | 2219232,46 |
| 42                                    | 525417,43     | 2219254,12 |
| 43                                    | 525419,18     | 2219270,14 |
| 44                                    | 525421,49     | 2219275,30 |
| 45                                    | 525424,45     | 2219279,82 |
| 49                                    | 525427,42     | 2219283,17 |
| 50                                    | 525402,30     | 2219321,34 |
| 51                                    | 525372,67     | 2219310,31 |
| 52                                    | 525334,72     | 2219296,79 |
| 53                                    | 525336,25     | 2219292,50 |
| 54                                    | 525322,30     | 2219280,35 |
| 55                                    | 525292,12     | 2219284,64 |
| 56                                    | 525273,15     | 2219282,29 |
| 57                                    | 525264,92     | 2219277,91 |
| 58                                    | 525202,82     | 2219280,09 |
| 59                                    | 525197,13     | 2219283,16 |
| 60                                    | 525117,90     | 2219290,01 |

| Номер<br>характерной<br>точки границы | Координаты, м |            |
|---------------------------------------|---------------|------------|
|                                       | X             | Y          |
| 61                                    | 525102,77     | 2219290,69 |
| 62                                    | 525078,59     | 2219294,49 |
| 63                                    | 525040,33     | 2219296,53 |
| 64                                    | 524996,50     | 2219294,00 |
| 65                                    | 524957,85     | 2219302,50 |
| 66                                    | 524958,88     | 2219310,27 |
| 67                                    | 524952,74     | 2219317,79 |
| 68                                    | 524939,79     | 2219321,67 |
| 69                                    | 524943,33     | 2219337,50 |
| 70                                    | 524920,56     | 2219353,69 |
| 71                                    | 524915,87     | 2219354,51 |
| 72                                    | 524910,90     | 2219355,46 |
| 73                                    | 524906,64     | 2219356,27 |
| 74                                    | 524864,86     | 2219354,94 |
| 75                                    | 524836,70     | 2219353,80 |

| Номер<br>характерной<br>точки границы | Координаты, м |            |
|---------------------------------------|---------------|------------|
|                                       | X             | Y          |
| 76                                    | 524803,15     | 2219367,61 |
| 78                                    | 524793,79     | 2219367,21 |
| 79                                    | 524773,86     | 2219375,95 |
| 80                                    | 524736,37     | 2219401,60 |
| 81                                    | 524717,27     | 2219418,54 |
| 82                                    | 524654,05     | 2219464,36 |
| 83                                    | 524626,24     | 2219505,85 |
| 84                                    | 524617,26     | 2219510,52 |
| 85                                    | 524564,63     | 2219556,78 |
| 86                                    | 524558,69     | 2219563,86 |
| 87                                    | 524556,09     | 2219561,68 |
| 88                                    | 524540,17     | 2219546,65 |
| 89                                    | 524550,69     | 2219530,72 |
| 90                                    | 524538,86     | 2219523,07 |
| 1                                     | 524534,54     | 2219520,36 |

*Перечень координат характерных точек границ зон планируемого  
размещения линейного объекта (временный отвод автомобильной дороги)  
(система координат – МСК-52)*

| Номер<br>характерной<br>точки границы | Координаты, м |            |
|---------------------------------------|---------------|------------|
|                                       | X             | Y          |
| 1                                     | 525427,45     | 2219283,12 |
| 2                                     | 525427,59     | 2219283,36 |
| 3                                     | 525431,62     | 2219286,77 |
| 4                                     | 525436,93     | 2219289,94 |
| 5                                     | 525441,13     | 2219291,54 |
| 6                                     | 525429,28     | 2219323,46 |
| 7                                     | 525423,24     | 2219321,43 |
| 8                                     | 525415,15     | 2219318,71 |
| 9                                     | 525409,50     | 2219316,57 |
| 10                                    | 525406,17     | 2219315,46 |
| 1                                     | 525427,45     | 2219283,12 |
| 11                                    | 525387,87     | 2219209,73 |
| 12                                    | 525422,28     | 2219228,93 |
| 13                                    | 525417,32     | 2219236,46 |
| 14                                    | 525420,18     | 2219242,49 |
| 15                                    | 525421,08     | 2219242,49 |
| 16                                    | 525418,45     | 2219249,05 |
| 17                                    | 525417,43     | 2219254,12 |
| 18                                    | 525373,72     | 2219232,46 |
| 19                                    | 525378,78     | 2219226,16 |
| 11                                    | 525387,87     | 2219209,73 |
| 20                                    | 525373,72     | 2219232,46 |
| 21                                    | 525369,36     | 2219236,74 |

| Номер<br>характерной<br>точки границы | Координаты, м |            |
|---------------------------------------|---------------|------------|
|                                       | X             | Y          |
| 22                                    | 525363,48     | 2219241,01 |
| 23                                    | 525356,78     | 2219244,50 |
| 24                                    | 525350,31     | 2219246,76 |
| 25                                    | 525344,67     | 2219247,96 |
| 26                                    | 525337,95     | 2219248,51 |
| 27                                    | 525332,74     | 2219248,24 |
| 28                                    | 525328,29     | 2219259,54 |
| 29                                    | 525285,49     | 2219252,83 |
| 30                                    | 525270,82     | 2219248,33 |
| 31                                    | 525255,07     | 2219246,81 |
| 32                                    | 525162,76     | 2219247,80 |
| 33                                    | 525141,17     | 2219248,91 |
| 34                                    | 525125,83     | 2219245,95 |
| 35                                    | 525116,50     | 2219242,06 |
| 36                                    | 525097,44     | 2219237,14 |
| 37                                    | 525087,71     | 2219238,82 |
| 38                                    | 525092,34     | 2219224,69 |
| 39                                    | 525100,57     | 2219215,68 |
| 40                                    | 525135,04     | 2219230,66 |
| 41                                    | 525150,33     | 2219228,03 |
| 42                                    | 525268,33     | 2219225,69 |
| 43                                    | 525303,68     | 2219239,65 |
| 44                                    | 525322,51     | 2219246,36 |
| 45                                    | 525327,34     | 2219247,25 |
| 46                                    | 525330,28     | 2219234,44 |

| Номер<br>характерной<br>точки границы | Координаты, м |            |
|---------------------------------------|---------------|------------|
|                                       | X             | Y          |
| 47                                    | 525329,94     | 2219212,59 |
| 48                                    | 525329,12     | 2219208,10 |
| 49                                    | 525334,76     | 2219206,74 |
| 50                                    | 525337,51     | 2219214,20 |
| 51                                    | 525362,36     | 2219227,43 |
| 52                                    | 525371,53     | 2219225,32 |
| 53                                    | 525374,99     | 2219229,03 |
| 20                                    | 525373,72     | 2219232,46 |
|                                       |               |            |
| 54                                    | 525334,72     | 2219296,79 |
| 55                                    | 525333,33     | 2219296,29 |
| 56                                    | 525310,14     | 2219289,78 |
| 57                                    | 525292,12     | 2219285,43 |
| 58                                    | 525111,79     | 2219292,75 |
| 59                                    | 525080,05     | 2219297,42 |
| 60                                    | 525040,33     | 2219299,54 |
| 61                                    | 524996,22     | 2219296,62 |
| 62                                    | 524961,02     | 2219303,60 |
| 63                                    | 524962,03     | 2219311,19 |
| 64                                    | 524954,33     | 2219320,36 |
| 65                                    | 524943,57     | 2219324,86 |
| 66                                    | 524946,70     | 2219338,79 |
| 67                                    | 524920,56     | 2219353,69 |
| 68                                    | 524943,33     | 2219337,50 |
| 69                                    | 524939,79     | 2219321,67 |
| 70                                    | 524952,74     | 2219317,79 |
| 72                                    | 524958,88     | 2219310,27 |
| 73                                    | 524957,85     | 2219302,50 |
| 74                                    | 524996,50     | 2219294,00 |
| 75                                    | 525040,33     | 2219296,53 |
| 76                                    | 525078,59     | 2219294,49 |
| 77                                    | 525102,77     | 2219290,69 |
| 78                                    | 525117,90     | 2219290,01 |
| 79                                    | 525197,12     | 2219283,16 |
| 80                                    | 525202,82     | 2219280,09 |
| 81                                    | 525264,92     | 2219277,91 |
| 82                                    | 525273,15     | 2219282,29 |
| 83                                    | 525292,12     | 2219284,64 |
| 84                                    | 525322,30     | 2219280,35 |
| 85                                    | 525336,25     | 2219292,50 |
| 54                                    | 525334,72     | 2219296,79 |
|                                       |               |            |
| 86                                    | 524872,65     | 2219274,52 |
| 87                                    | 524880,64     | 2219270,75 |
| 88                                    | 524906,00     | 2219262,21 |

| Номер<br>характерной<br>точки границы | Координаты, м |            |
|---------------------------------------|---------------|------------|
|                                       | X             | Y          |
| 89                                    | 524917,35     | 2219257,32 |
| 90                                    | 524926,23     | 2219258,42 |
| 91                                    | 524950,54     | 2219254,14 |
| 92                                    | 524959,34     | 2219254,98 |
| 93                                    | 524962,91     | 2219257,07 |
| 93.1                                  | 524951,31     | 2219259,05 |
| 94                                    | 524923,92     | 2219263,56 |
| 95                                    | 524875,75     | 2219276,20 |
| 86                                    | 524872,19     | 2219274,74 |
|                                       |               |            |
| 96                                    | 524572,17     | 2219590,23 |
| 97                                    | 524546,58     | 2219614,81 |
| 98                                    | 524535,80     | 2219603,97 |
| 99                                    | 524491,17     | 2219642,51 |
| 100                                   | 524426,40     | 2219582,29 |
| 101                                   | 524425,57     | 2219574,39 |
| 102                                   | 524460,96     | 2219569,43 |
| 103                                   | 524430,35     | 2219534,57 |
| 104                                   | 524455,22     | 2219505,54 |
| 105                                   | 524489,18     | 2219513,03 |
| 106                                   | 524491,41     | 2219515,31 |
| 107                                   | 524491,81     | 2219515,34 |
| 108                                   | 524494,19     | 2219517,44 |
| 109                                   | 524501,38     | 2219524,08 |
| 110                                   | 524508,33     | 2219532,07 |
| 111                                   | 524527,12     | 2219527,06 |
| 112                                   | 524534,54     | 2219520,36 |
| 113                                   | 524550,69     | 2219530,72 |
| 114                                   | 524540,17     | 2219546,65 |
| 114.1                                 | 524556,09     | 2219561,68 |
| 115                                   | 524558,69     | 2219563,86 |
| 116                                   | 524564,63     | 2219556,78 |
| 117                                   | 524617,26     | 2219510,52 |
| 118                                   | 524626,24     | 2219505,85 |
| 119                                   | 524654,05     | 2219464,36 |
| 120                                   | 524717,27     | 2219418,54 |
| 121                                   | 524736,37     | 2219401,60 |
| 122                                   | 524713,01     | 2219424,30 |
| 123                                   | 524724,05     | 2219436,58 |
| 124                                   | 524639,31     | 2219522,30 |
| 96                                    | 524572,17     | 2219590,23 |

В рамках проекта планировки территории предусмотрены зоны планируемого размещения сетей связи, канализационного коллектора, подлежащих реконструкции в связи с изменением их местоположения.

Реконструкция сетей ливневой канализации осуществляется в границах зоны планируемого размещения линейного объекта (постоянный отвод). Вынос опоры контактной сети троллейбуса осуществляется в границах зоны планируемого размещения линейного объекта (временный отвод).

*Перечень координат характерных точек границ зоны планируемого размещения сетей связи, подлежащих реконструкции в связи с изменением их местоположения (система координат – МСК-52)*

| Номер характерной точки границы | Координаты, м |            |
|---------------------------------|---------------|------------|
|                                 | X             | Y          |
| 1                               | 524478,63     | 2219616,67 |
| 2                               | 524494,43     | 2219606,03 |
| 3                               | 524511,20     | 2219594,25 |
| 4                               | 524531,01     | 2219577,83 |
| 5                               | 524551,97     | 2219557,79 |
| 6                               | 524556,09     | 2219561,68 |
| 7                               | 524558,69     | 2219563,86 |
| 8                               | 524562,52     | 2219559,29 |
| 9                               | 524564,63     | 2219556,78 |
| 10                              | 524566,71     | 2219554,95 |
| 11                              | 524571,40     | 2219560,45 |
| 12                              | 524554,73     | 2219579,62 |
| 13                              | 524490,62     | 2219635,86 |
| 14                              | 524474,25     | 2219621,16 |

| Номер характерной точки границы | Координаты, м |            |
|---------------------------------|---------------|------------|
|                                 | X             | Y          |
| 1                               | 524478,63     | 2219616,67 |
| 15                              | 524570,98     | 2219487,05 |
| 16                              | 524564,64     | 2219493,19 |
| 17                              | 524536,04     | 2219519,00 |
| 18                              | 524534,54     | 2219520,36 |
| 19                              | 524550,69     | 2219530,72 |
| 20                              | 524545,00     | 2219539,33 |
| 21                              | 524531,59     | 2219523,03 |
| 22                              | 524527,53     | 2219518,27 |
| 23                              | 524565,45     | 2219476,68 |
| 24                              | 524568,52     | 2219475,66 |
| 15                              | 524570,98     | 2219487,05 |

*Перечень координат характерных точек границ зоны планируемого размещения канализационного коллектора, подлежащего реконструкции в связи с изменением их местоположения (система координат – МСК-52)*

| Номер характерной точки границы | Координаты, м |            |
|---------------------------------|---------------|------------|
|                                 | X             | Y          |
| 25                              | 524795,85     | 2219302,37 |
| 26                              | 524795,78     | 2219282,43 |
| 27                              | 524823,47     | 2219262,10 |
| 28                              | 524837,39     | 2219262,50 |
| 29                              | 524830,99     | 2219289,65 |
| 30                              | 524817,52     | 2219294,52 |

| Номер характерной точки границы | Координаты, м |            |
|---------------------------------|---------------|------------|
|                                 | X             | Y          |
| 25                              | 524795,85     | 2219302,37 |
| 31                              | 524851,14     | 2219262,90 |
| 32                              | 524876,79     | 2219263,64 |
| 33                              | 524875,75     | 2219276,20 |
| 31                              | 524851,14     | 2219262,90 |

В составе проектируемых линейных объектов не предусмотрено размещение объектов капитального строительства, для которых требуется установление предельных параметров разрешенного строительства.

Документацией по планировке территории предусмотрены мероприятия по защите существующих сохраняемых сетей инженерных коммуникаций, попадающих в зону планируемого размещения линейного объекта, во избежание повреждений на период строительства линейного объекта. После окончания строительства автомобильной дороги, негативное влияние на существующие инженерные сети, при условии соблюдения правил строительства и эксплуатации, отсутствует.

Положения по защите объектов капитального строительства, строящихся на момент подготовки проекта планировки территории, не разрабатываются в связи с отсутствием таких объектов на территории разработки проекта.

Проектом предусмотрены положения по защите объектов капитального строительства, планируемых к строительству в соответствии с ранее утвержденной документацией по планировке территории, от возможного негативного воздействия в связи с размещением линейного объекта, включающие в себя:

- выполнение сопряжения с автомобильной дорогой и местным проездом, запроектированными в ранее утвержденной документации по планировке и межеванию территории, расположенной южнее д. Кузнечиха в Советском районе г. Нижнего Новгорода;

- организацию съездов в проектируемый жилой квартал и организацию сопряжений с местными проездами и тротуарами, запроектированными в ранее утвержденной документации по планировке территории (проект планировки территории, включая проект межевания территории и градостроительные планы земельных участков, подлежащих застройке) земельного участка с кадастровым номером 52:18:0000000:5786, расположенного по адресу: г. Нижний Новгород, Советский район, у деревни

Кузнечиха, участок 1 и 52:18:0000000:13549, расположенного по адресу:  
г. Нижний Новгород, Советский район, около деревни Новопокровское  
г. Нижний Новгород, Советский район, около деревни Новопокровское  
Нижегородской области;

- при необходимости устройство защитных футляров при пересечении инженерных сетей, запроектированных в соответствии с ранее утвержденными документациями по планировке территории.

В границах зоны планируемого размещения линейных объектов отсутствуют объекты культурного наследия. Необходимость осуществления мероприятий по их сохранению от возможного негативного воздействия отсутствует.

Проектом планировки территории предусматривается осуществление необходимых мероприятий по охране окружающей среды при строительстве линейного объекта, в том числе в связи с размещением объекта в водоохранной зоне и прибрежной зоне р. Старка.









В документации по планировке территории предусмотрены мероприятия по защите территории от чрезвычайных ситуаций техногенного характера, в том числе по обеспечению пожарной безопасности в связи с размещением линейного объекта.

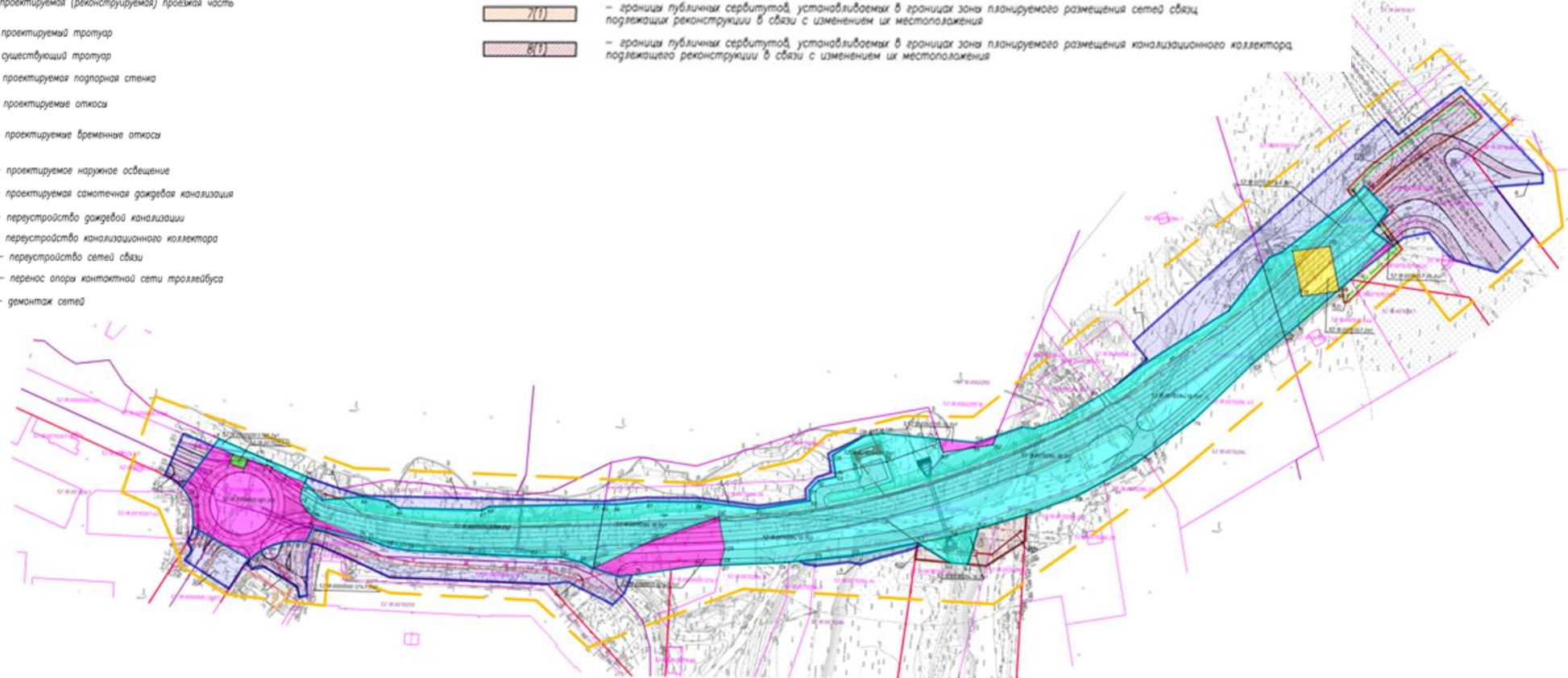
## Проект межевания территории

### V. Чертеж межевания территории

#### Условные обозначения

-  - граница территории, в отношении которой утвержден проект межевания
-  - красные линии
-  - граница кадастровых кварталов
-  - номер кадастрового квартала
-  - граница земельного участка в соответствии со сведениями Единого государственного реестра недвижимости
-  - кадастровый номер земельного участка
-  - границы зоны планируемого размещения линейного объекта (постоянный отвод)
-  - границы зоны планируемого размещения линейного объекта (временный отвод)
-  - границы зоны планируемого размещения сетей связи, подлежащих реконструкции в связи с изменением их местоположения
-  - границы зоны планируемого размещения сетей канализации, подлежащих реконструкции в связи с изменением их местоположения
-  - проектируемая (реконструируемая) проезжая часть
-  - проектируемый тротуар
-  - существующий тротуар
-  - проектируемая перегородная стена
-  - проектируемые откосы
-  - проектируемые временные откосы
-  - проектируемое наружное освещение
-  - проектируемая самостоятельная дождевая канализация
-  - переустройство дождевой канализации
-  - переустройство канализационного коллектора
-  - переустройство сетей связи
-  - перенос опоры контактной сети троллейбуса
-  - ремонт сетей

-  - земельные участки, образованные в границах зоны планируемого размещения линейного объекта (постоянный отвод) путем раздела исходных земельных участков, находящихся в государственной или муниципальной собственности, с сохранением исходных земельных участков в измененных границах и подлежащие изъятию для государственных или муниципальных нужд
-  - земельные участки, образованные в границах зоны планируемого размещения линейного объекта (постоянный отвод) путем раздела исходных земельных участков, находящихся в государственной или муниципальной собственности, с сохранением исходных земельных участков в измененных границах
-  - земельные участки, образованные из земель государственной собственности на которые не разграничена в границах зоны планируемого размещения линейного объекта (постоянный отвод)
-  - земельные участки, находящиеся в государственной или муниципальной собственности в границах зоны планируемого размещения линейного объекта (постоянный отвод) и планируемые для размещения линейного объекта
-  - характерные точки образуемых земельных участков
-  - границы публичных сервитутов, устанавливаемых в границах зоны планируемого размещения линейного объекта (временный отвод)
-  - границы публичных сервитутов, устанавливаемых в границах зоны планируемого размещения сетей связи, подлежащих реконструкции в связи с изменением их местоположения
-  - границы публичных сервитутов, устанавливаемых в границах зоны планируемого размещения канализационного коллектора, подлежащего реконструкции в связи с изменением их местоположения



## VI. Перечень и сведения об образуемых земельных участках

Местоположение границ и условные номера образуемых земельных участков, публичных сервитутов отражены в разделе V. Чертеж межевания территории.

*Сведения о земельных участках, образуемых путем раздела с сохранением исходного земельного участка в измененных границах и подлежащих изъятию для государственных или муниципальных нужд, в границах зоны планируемого размещения линейного объекта (постоянный отвод)*

| Условный номер образуемого земельного участка | Площадь образуемого земельного участка, кв.м. | Категория земель         | Вид разрешенного использования исходного земельного участка  | Вид разрешенного использования образуемого земельного участка после изъятия | Адрес (описание местоположения)  |
|---|---|--------------------------|--|---|--|
| 52:18:0000000:5789:3У1                        | 381   | Земли населенных пунктов | Для комплексного освоения в целях жилищного строительства и строительства объектов инженерной инфраструктуры | Земельные участки (территории) общего пользования                           | Нижегородская обл., г. Нижний Новгород, Советский район, у деревни Кузнечиха, участок №1 |
| 52:18:0000000:5789:3У2                        | 7291  | Земли населенных пунктов | Для комплексного освоения в целях жилищного строительства и строительства объектов инженерной инфраструктуры | Земельные участки (территории) общего пользования                           | Нижегородская обл., г. Нижний Новгород, Советский район, у деревни Кузнечиха, участок №1 |
| 52:18:0070284:10:3У1                          | 27695   | Земли населенных пунктов | Для общего пользования (уличная сеть)  | Земельные участки (территории) общего пользования                           | Нижегородская обл., г. Нижний Новгород   |
| 52:18:0070284:11:3У1                          | 1269  | Земли населенных пунктов | Для общего пользования (уличная сеть)  | Земельные участки (территории) общего пользования                           | Нижегородская обл., г. Нижний Новгород   |



|                          |      |                          |  |   |  |
|--------------------------|------|--------------------------|--|---|--|
| 52:18:0070284:1<br>6:3У1 | 623  | Земли населенных пунктов | Для общего пользования (уличная сеть)                          | Земельные участки (территории) общего пользования | Нижегородская обл., г. Нижний Новгород |
| 52:18:0070357:4<br>6:3У1 | 3851 | Земли населенных пунктов | Территории общего пользования или имущество общего пользования | Земельные участки (территории) общего пользования | Нижегородская обл., г. Нижний Новгород |

*Сведения о земельных участках, образуемых путем раздела с сохранением исходного земельного участка в измененных границах, в границах зоны планируемого размещения линейного объекта (постоянный отвод)*

| Условный номер образуемого земельного участка | Площадь образуемого земельного участка, кв.м | Категория земель         | Вид разрешенного использования исходного земельного участка                           | Вид разрешенного использования образуемого земельного участка | Адрес (описание местоположения)  |
|---|--|--------------------------|---|---|--|
| 52:18:0000000:<br>501:3У1                     | 5176   | Земли населенных пунктов | Для размещения и эксплуатации объектов автомобильного транспорта и объектов дорожного | Земельные участки (территории) общего пользования             | Нижегородская обл., г. Нижний Новгород, Советский район, по ул.Генерала Ивлиева, от ул. Надежды Сусловой до ул.Маршала Рокоссовского |
| 52:18:0000000<br>:12141:3У1                   | 2179   | Земли населенных пунктов | Для размещения объектов, характерных для населённых пунктов                           | Земельные участки (территории) общего пользования             | Нижегородская обл., г. Нижний Новгород, Советский район, по ул. Маршала Малиновского, от ул. Генерала Ивлиева до ул. Ванеева         |
| 52:18:0000000<br>:12141:3У2                   | 143  | Земли населенных пунктов | Для размещения объектов, характерных для населённых пунктов                           | Земельные участки (территории) общего пользования             | Нижегородская обл., г. Нижний Новгород, Советский район, по  |
| 52:18:0070357<br>:35:3У1                      | 100  | Земли населенных пунктов | Для размещения объектов, характерных для  | Земельные участки (территории)                                | ул. Маршала Малиновского, от ул. Генерала  |

|                          |     |                                     |  |   |  |
|--------------------------|-----|-------------------------------------|--|---|--|
|                          |     | ных<br>пунктов                      | населённых<br>пунктов  | общего<br>пользования   | Ивлиева до ул.<br>Ванеева                    |
| 52:18:0060295<br>:16:3У1 | 247 | Земли<br>населен-<br>ных<br>пунктов | Для иных видов<br>использования,<br>характерных для<br>населённых<br>пунктов | Земельные<br>участки<br>(территории)<br>общего<br>пользования | Нижегородская<br>обл., г. Нижний<br>Новгород |

На образуемых земельных участках с условными кадастровыми номерами 52:18:0000000:501:3У1 и 52:18:0000000:12141:3У1 расположены автомобильные дороги общего пользования, находящиеся в муниципальной собственности.

На участке с кадастровым номером 52:18:0000000:501:3У1 расположен объект капитального строительства с кадастровым номером 52:18:0000000:6046 (без координат).

На участке с кадастровым номером 52:18:0000000:12141:3У1 расположен объект капитального строительства с кадастровым номером 52:18:0000000:6150 (без координат).

В силу единства судьбы земельных участков 52:18:0000000:501:3У1, 52:18:0000000:12141:3У1 и расположенных на них объектов капитального строительства, объекты недвижимого имущества следуют судьбе участков и также в случае необходимости подлежат разделу.

*Сведения о земельном участке, образуемом из земель, государственная собственность на которые не разграничена, в границах зоны планируемого размещения линейного объекта (постоянный отвод)*

| Условный номер образуемого земельного участка | Площадь образуемого земельного участка, кв.м | Категория земель         | Вид разрешенного использования образуемого земельного участка | Адрес (описание местоположения)   |
|---|--|--------------------------|---|---|
| 52:18:0070357:3У1                             | 971  | Земли населенных пунктов | Земельные участки (территории) общего пользования             | Российская Федерация, Нижегородская область, город Нижний Новгород, ул. Ивлиева |

*Сведения о земельном участке, находящемся в государственной или муниципальной собственности в границах зоны планируемого размещения линейного объекта (постоянный отвод) и планируемом для размещения линейного объекта*

| Условный номер земельного участка | Площадь земельного участка, кв.м | Категория земель         | Вид разрешенного использования исходного земельного участка                                | Вид разрешенного образуемого земельного участка   | Адрес (описание местоположения)   |
|-----------------------------------|----------------------------------|--------------------------|--|---|---|
| 52:18:0070253:17                  | 86                               | Земли населенных пунктов | Для размещения иных объектов, допустимых в жилых зонах и не перечисленных в классификаторе | Земельные участки (территории) общего пользования | Нижегородская обл., г. Нижний Новгород, Советский район, ул. Генерала Ивлиева, 40 |

Проектом межевания территории предусмотрено установление публичных сервитутов в целях реконструкции автомобильной дороги (ч. 4, ч. 5 ст. 4 Федерального закона от 31 июля 2020 г. № 254-ФЗ «Об особенностях регулирования отдельных отношений в целях модернизации и расширения магистральной инфраструктуры и о внесении изменений в отдельные законодательные акты Российской Федерации»).

*Публичные сервитуты, устанавливаемые в границах зоны планируемого размещения линейного объекта (временный отвод)*

| Номер характерной точки границы | Координаты, м |            | Площадь, кв.м | Перечень кадастровых номеров существующих земельных участков, на которых линейный объект может быть размещен на условиях публичного сервитута и их адреса  |
|---------------------------------|---------------|------------|---------------|--|
|                                 | X             | Y          |               |  |
|                                 |               |            | 1             |  |
| 1                               | 525427,45     | 2219283,12 | 718           | 52:18:0000000:501 (Нижегородская обл., г. Нижний Новгород, Советский район, по ул.Генерала Ивлиева, от ул. Надежды Суловой до ул.Маршала Рокоссовского) 52:18:0070253:12 (обл. Нижегородская, г. Нижний Новгород, р-н Советский, ул. |
| 2                               | 525427,59     | 2219283,36 |               |  |
| 3                               | 525431,62     | 2219286,77 |               |  |
| 4                               | 525436,93     | 2219289,94 |               |  |
| 5                               | 525441,13     | 2219291,54 |               |  |
| 6                               | 525429,28     | 2219323,46 |               |  |
| 7                               | 525423,24     | 2219321,43 |               |  |
| 8                               | 525415,15     | 2219318,71 |               |  |

|    |           |            |      |  |
|----|-----------|------------|------|--|
| 9  | 525409,50 | 2219316,57 |      | Рокоссовского, ост. мкр. Кузнечиха-2)  |
| 10 | 525406,17 | 2219315,46 |      |  |
| 1  | 525427,45 | 2219283,12 |      |  |
| 2  |           |            |      |  |
| 11 | 525387,87 | 2219209,73 | 1100 | 52:18:0000000:13687 (Нижегородская обл., г. Нижний Новгород, Советский район, ул. Маршала Рокоссовского (от ул. Ванеева до ул. Генерала Ивлиева)   |
| 12 | 525422,28 | 2219228,93 |      |  |
| 13 | 525417,32 | 2219236,46 |      |  |
| 14 | 525420,18 | 2219242,49 |      |  |
| 15 | 525421,08 | 2219242,49 |      |  |
| 16 | 525418,45 | 2219249,05 |      |  |
| 17 | 525417,43 | 2219254,12 |      |  |
| 18 | 525373,72 | 2219232,46 |      |  |
| 19 | 525378,78 | 2219226,16 |      |  |
| 11 | 525387,87 | 2219209,73 |      |  |
| 12 | 525422,28 | 2219228,93 |      |  |
| 13 | 525417,32 | 2219236,46 |      |  |
| 14 | 525420,18 | 2219242,49 |      |  |
| 15 | 525421,08 | 2219242,49 |      |  |
| 16 | 525418,45 | 2219249,05 |      |  |
| 17 | 525417,43 | 2219254,12 |      |  |
| 18 | 525373,72 | 2219232,46 |      |  |
| 19 | 525378,78 | 2219226,16 |      |  |
| 11 | 525387,87 | 2219209,73 |      |  |
| 3  |           |            |      |  |
| 20 | 525373,72 | 2219232,46 | 5704 | 52:18:0000000:12141 (Нижегородская обл., г. Нижний Новгород, Советский район, по ул. Маршала Малиновского, от ул. Генерала Ивлиева до ул. Ванеева) |
| 21 | 525369,36 | 2219236,74 |      |  |
| 22 | 525363,48 | 2219241,01 |      |  |
| 23 | 525356,78 | 2219244,50 |      |  |
| 24 | 525350,31 | 2219246,76 |      |  |
| 25 | 525344,67 | 2219247,96 |      |  |
| 26 | 525337,95 | 2219248,51 |      |  |
| 27 | 525332,74 | 2219248,24 |      |  |
| 28 | 525328,29 | 2219259,54 |      |  |
| 29 | 525285,49 | 2219252,83 |      |  |
| 30 | 525270,82 | 2219248,33 |      |  |
| 31 | 525255,07 | 2219246,81 |      |  |
| 32 | 525162,76 | 2219247,80 |      |  |
| 33 | 525141,17 | 2219248,91 |      |  |
| 34 | 525125,83 | 2219245,95 |      |  |
| 35 | 525116,50 | 2219242,06 |      |  |
| 36 | 525097,44 | 2219237,14 |      |  |
| 37 | 525087,71 | 2219238,82 |      |  |
| 38 | 525092,34 | 2219224,69 |      |  |
| 39 | 525100,57 | 2219215,68 |      |  |
| 40 | 525135,04 | 2219230,66 |      |  |
| 41 | 525150,33 | 2219228,03 |      |  |
| 42 | 525268,33 | 2219225,69 |      |  |
| 43 | 525303,68 | 2219239,65 |      |  |
| 44 | 525322,51 | 2219246,36 |      |  |
| 45 | 525327,34 | 2219247,25 |      |  |

|    |           |            |      |  |
|----|-----------|------------|------|--|
| 46 | 525330,28 | 2219234,44 |      |  |
| 47 | 525329,94 | 2219212,59 |      |  |
| 48 | 525329,12 | 2219208,10 |      |  |
| 49 | 525334,76 | 2219206,74 |      |  |
| 50 | 525337,51 | 2219214,20 |      |  |
| 51 | 525362,36 | 2219227,43 |      |  |
| 52 | 525371,53 | 2219225,32 |      |  |
| 53 | 525374,99 | 2219229,03 |      |  |
| 20 | 525373,72 | 2219232,46 |      |  |
| 4  |           |            |      |  |
| 54 | 525334,72 | 2219296,79 |      |  |
| 55 | 525333,33 | 2219296,29 |      |  |
| 56 | 525310,14 | 2219289,78 |      |  |
| 57 | 525292,12 | 2219285,43 |      |  |
| 58 | 525111,79 | 2219292,75 |      |  |
| 59 | 525080,05 | 2219297,42 |      |  |
| 60 | 525040,33 | 2219299,54 |      |  |
| 61 | 524996,22 | 2219296,62 |      |  |
| 62 | 524961,02 | 2219303,60 |      |  |
| 63 | 524962,03 | 2219311,19 |      |  |
| 64 | 524954,33 | 2219320,36 |      |  |
| 65 | 524943,57 | 2219324,86 |      |  |
| 66 | 524946,70 | 2219338,79 |      |  |
| 67 | 524920,56 | 2219353,69 |      |  |
| 68 | 524943,33 | 2219337,50 |      |  |
| 69 | 524939,79 | 2219321,67 |      |  |
| 70 | 524952,74 | 2219317,79 | 1974 | 52:18:0070284:10<br>(Нижегородская обл., г. Нижний Новгород)   |
| 72 | 524958,88 | 2219310,27 |      |  |
| 73 | 524957,85 | 2219302,50 |      |  |
| 74 | 524996,50 | 2219294,00 |      | 52:18:0000000:5789<br>(Нижегородская обл., г. Нижний Новгород, Советский район, у деревни Кузнечиха, участок №1) |
| 75 | 525040,33 | 2219296,53 |      | 52:18:0070284:10<br>(Нижегородская обл., г. Нижний Новгород)   |
| 76 | 525078,59 | 2219294,49 |      | 52:18:0070284:11<br>(Нижегородская обл., г. Нижний Новгород)   |
| 77 | 525102,77 | 2219290,69 |      |  |
| 78 | 525117,90 | 2219290,01 |      |  |
| 79 | 525197,12 | 2219283,16 |      |  |
| 80 | 525202,82 | 2219280,09 |      |  |
| 81 | 525264,92 | 2219277,91 |      |  |
| 82 | 525273,15 | 2219282,29 |      |  |
| 83 | 525292,12 | 2219284,64 |      |  |
| 84 | 525322,30 | 2219280,35 |      |  |
| 85 | 525336,25 | 2219292,50 |      |  |
| 54 | 525334,72 | 2219296,79 |      |  |
| 5  |           |            |      |  |
| 86 | 524872,65 | 2219274,52 |      | 52:18:0070284:8<br>(Нижегородская обл., г. Нижний Новгород)  |
| 87 | 524880,64 | 2219270,75 |      |  |
| 88 | 524906,00 | 2219262,21 |      |  |
| 89 | 524917,35 | 2219257,32 | 446  | 52:18:0070284:14 (Нижегородская обл., г. Нижний Новгород)  |
| 90 | 524926,23 | 2219258,42 |      | 52:18:0070284:16 (Нижегородская обл., г. Нижний Новгород)  |
| 91 | 524950,54 | 2219254,14 |      |  |
| 92 | 524959,34 | 2219254,98 |      |  |

|       |           |            |       |  |
|-------|-----------|------------|-------|--|
| 93    | 524962,91 | 2219257,07 |       |  |
| 93.1  | 524951,31 | 2219259,05 |       |  |
| 94    | 524923,92 | 2219263,56 |       |  |
| 95    | 524875,75 | 2219276,20 |       |  |
| 86    | 524872,19 | 2219274,74 |       |  |
| 6     |           |            |       |  |
| 96    | 524572,17 | 2219590,23 | 17098 | <p style="text-align: center;">52:18:0070284:10<br/>(Нижегородская обл., г. Нижний Новгород)<br/>52:18:0070357:46 (Нижегородская обл., г. Нижний Новгород)<br/>52:18:0070357:385<br/>(Нижегородская область, г. Нижний Новгород)<br/>52:18:0000000:13887 (Нижегородская обл., г. Нижний Новгород)<br/>52:18:0070357:26 (Нижегородская область, г. Нижний Новгород)<br/>52:18:0070357:384 (Нижегородская область, г. Нижний Новгород)<br/>52:18:0070357:35 (Нижегородская обл., г. Нижний Новгород)</p> |
| 97    | 524546,58 | 2219614,81 |       |  |
| 98    | 524535,80 | 2219603,97 |       |  |
| 99    | 524491,17 | 2219642,51 |       |  |
| 100   | 524426,40 | 2219582,29 |       |  |
| 101   | 524425,57 | 2219574,39 |       |  |
| 102   | 524460,96 | 2219569,43 |       |  |
| 103   | 524430,35 | 2219534,57 |       |  |
| 104   | 524455,22 | 2219505,54 |       |  |
| 105   | 524489,18 | 2219513,03 |       |  |
| 106   | 524491,41 | 2219515,31 |       |  |
| 107   | 524491,81 | 2219515,34 |       |  |
| 108   | 524494,19 | 2219517,44 |       |  |
| 109   | 524501,38 | 2219524,08 |       |  |
| 110   | 524508,33 | 2219532,07 |       |  |
| 111   | 524527,12 | 2219527,06 |       |  |
| 112   | 524534,54 | 2219520,36 |       |  |
| 113   | 524550,69 | 2219530,72 |       |  |
| 114   | 524540,17 | 2219546,65 |       |  |
| 114.1 | 524556,09 | 2219561,68 |       |  |
| 115   | 524558,69 | 2219563,86 |       |  |
| 116   | 524564,63 | 2219556,78 |       |  |
| 117   | 524617,26 | 2219510,52 |       |  |
| 118   | 524626,24 | 2219505,85 |       |  |
| 119   | 524654,05 | 2219464,36 |       |  |
| 120   | 524717,27 | 2219418,54 |       |  |
| 121   | 524736,37 | 2219401,60 |       |  |
| 122   | 524713,01 | 2219424,30 |       |  |
| 123   | 524724,05 | 2219436,58 |       |  |
| 124   | 524639,31 | 2219522,30 |       |  |
| 96    | 524572,17 | 2219590,23 |       |  |

*Публичные сервитуты, устанавливаемые в границах зоны  
планируемого размещения сетей связи, подлежащих реконструкции в связи с  
изменением их местоположения*

| Номер<br>характерной<br>точки<br>границы | Координаты, м |            | Площадь,<br>кв.м | Перечень кадастровых номеров<br>существующих земельных<br>участков, на которых линейный<br>объект может быть размещен на<br>условиях публичного сервитута и<br>их адреса   |
|--|---------------|------------|------------------|--|
|  | X             | Y          |                  |  |
| 7  |               |            |                  |  |
| 7(1)                                     |               |            |                  |  |
| 1  | 524478,63     | 2219616,67 | 1939             | 52:18:0070357:46 (Нижегородская<br>обл., г. Нижний Новгород)<br>52:18:0000000:13887 (Нижегородск<br>ая обл., г. Нижний Новгород)<br>52:18:0070357:385 (Нижегородская<br>область, г. Нижний Новгород)   |
| 2  | 524494,43     | 2219606,03 |                  |  |
| 3  | 524511,20     | 2219594,25 |                  |  |
| 4  | 524531,01     | 2219577,83 |                  |  |
| 5  | 524551,97     | 2219557,79 |                  |  |
| 6  | 524556,09     | 2219561,68 |                  |  |
| 7  | 524558,69     | 2219563,86 |                  |  |
| 8  | 524562,52     | 2219559,29 |                  |  |
| 9  | 524564,63     | 2219556,78 |                  |  |
| 10                                       | 524566,71     | 2219554,95 |                  |  |
| 11                                       | 524571,40     | 2219560,45 |                  |  |
| 12                                       | 524554,73     | 2219579,62 |                  |  |
| 13                                       | 524490,62     | 2219635,86 |                  |  |
| 14                                       | 524474,25     | 2219621,16 |                  |  |
| 1  | 524478,63     | 2219616,67 |                  |  |
| 7(2)                                     |               |            |                  |  |
| 15                                       | 524570,98     | 2219487,05 | 647              | 52:18:0070357:44 (Нижегородская<br>обл., г. Нижний Новгород)<br>52:18:0070357:59 (Нижегородская<br>обл., г. Нижний Новгород)<br>52:18:0070357:35 (Нижегородская<br>обл., г. Нижний Новгород)<br>52:18:0070357:385 (Нижегородская<br>область, г. Нижний Новгород) |
| 16                                       | 524564,64     | 2219493,19 |                  |  |
| 17                                       | 524536,04     | 2219519,00 |                  |  |
| 18                                       | 524534,54     | 2219520,36 |                  |  |
| 19                                       | 524550,69     | 2219530,72 |                  |  |
| 20                                       | 524545,00     | 2219539,33 |                  |  |
| 21                                       | 524531,59     | 2219523,03 |                  |  |
| 22                                       | 524527,53     | 2219518,27 |                  |  |
| 23                                       | 524565,45     | 2219476,68 |                  |  |
| 24                                       | 524568,52     | 2219475,66 |                  |  |
| 15                                       | 524570,98     | 2219487,05 |                  |  |

*Публичные сервитуты, устанавливаемые в границах зоны планируемого размещения канализационного коллектора, подлежащего реконструкции в связи с изменением его местоположения*

| Номер характерной точки границы | Координаты, м |            | Площадь, кв.м | Перечень кадастровых номеров существующих земельных участков, на которых линейный объект может быть размещен на условиях публичного сервитута и их адреса |
|---------------------------------|---------------|------------|---------------|---|
|                                 | X             | Y          |               |   |
| 8                               |               |            |               |   |
| 8(1)                            |               |            |               |   |
| 25                              | 524795,85     | 2219302,37 | 999           | 52:18:0070284:16 (Нижегородская обл., г. Нижний Новгород)<br>52:18:0070284:6 (Нижегородская обл., г. Нижний Новгород)                                     |
| 26                              | 524795,78     | 2219282,43 |               |   |
| 27                              | 524823,47     | 2219262,10 |               |   |
| 28                              | 524837,39     | 2219262,50 |               |   |
| 29                              | 524830,99     | 2219289,65 |               |   |
| 30                              | 524817,52     | 2219294,52 |               |   |
| 25                              | 524795,85     | 2219302,37 |               |   |
| 8(2)                            |               |            |               |   |
| 31                              | 524851,14     | 2219262,90 | 161           | 52:18:0070284:16 (Нижегородская обл., г. Нижний Новгород)   |
| 32                              | 524876,79     | 2219263,64 |               |   |
| 33                              | 524875,75     | 2219276,20 |               |   |
| 31                              | 524851,14     | 2219262,90 |               |   |

*Перечень и сведения об образуемых земельных участках, которые будут отнесены к территориям общего пользования или имуществу общего пользования, в том числе в отношении которых предполагаются резервирование и (или) изъятие для государственных нужд*

| Условный номер земельного участка | Площадь образуемого земельного участка, кв.м. | Категория земель         | Вид разрешенного использования исходного земельного участка  | Вид разрешенного использования земельного участка после изъятия | Адрес (описание местоположения)  |
|-----------------------------------|---|--------------------------|--|---|--|
| 52:18:0000000<br>:5789:3У1        | 381   | Земли населенных пунктов | Для комплексного освоения в целях жилищного строительства и строительства объектов инженерной инфраструктуры | Земельные участки (территории) общего пользования               | Нижегородская обл., г. Нижний Новгород, Советский район, у деревни Кузнечиха, участок №1 |



|                             |       |                          |  |   |  |
|-----------------------------|-------|--------------------------|--|---|--|
| 52:18:0000000<br>:5789:3У2  | 7291  | Земли населенных пунктов | Для комплексного освоения в целях жилищного строительства и строительства объектов инженерной инфраструктуры | Земельные участки (территории) общего пользования | Нижегородская обл., г. Нижний Новгород, Советский район, у деревни Кузнечиха, участок №1   |
| 52:18:0070284<br>:10:3У1    | 27695 | Земли населенных пунктов | Для общего пользования (уличная сеть)  | Земельные участки (территории) общего пользования | Нижегородская обл., г. Нижний Новгород   |
| 52:18:0070284<br>:16:3У1    | 623   | Земли населенных пунктов | Для общего пользования (уличная сеть)  | Земельные участки (территории) общего пользования | Нижегородская обл., г. Нижний Новгород   |
| 52:18:0070357<br>:46:3У1    | 3851  | Земли населенных пунктов | Территории общего пользования или имущество общего пользования   | Земельные участки (территории) общего пользования | Нижегородская обл., г. Нижний Новгород   |
| 52:18:0000000<br>:501:3У1   | 5176  | Земли населенных пунктов | Для размещения и эксплуатации объектов автомобильного транспорта и объектов дорожного хозяйства              | Земельные участки (территории) общего пользования | Нижегородская обл., г. Нижний Новгород, Советский район, по ул.Генерала Ивлиева, от ул. Надежды Сусловой до ул.Маршала Рокоссовского |
| 52:18:0000000<br>:12141:3У1 | 2179  | Земли населенных пунктов | Для размещения объектов, характерных для населённых пунктов  | Земельные участки (территории) общего пользования | Нижегородская обл., г. Нижний Новгород, Советский район, по ул. Маршала Малиновского, от ул. Генерала Ивлиева до ул. Ванеева         |
| 52:18:0000000<br>:12141:3У2 | 143   | Земли населенных пунктов | Для размещения объектов, характерных для населённых пунктов  | Земельные участки (территории) общего пользования | Нижегородская обл., г. Нижний Новгород, Советский район, по ул. Маршала Малиновского, от   |

|                          |     |                                     |  |   |  |
|--------------------------|-----|-------------------------------------|--|---|--|
|                          |     |                                     |  |   | ул. Генерала<br>Ивлиева до ул.<br>Ванеева  |
| 52:18:0070357<br>:35:3У1 | 100 | Земли<br>населен-<br>ных<br>пунктов | Для иных<br>видов<br>использования,<br>характерных<br>для населённых<br>пунктов                                      | Земельные<br>участки<br>(территории)<br>общего<br>пользования | Нижегородская<br>обл., г. Нижний<br>Новгород   |
| 52:18:0060295<br>:16:3У1 | 247 | Земли<br>населен-<br>ных<br>пунктов | Для объектов<br>общественно-<br>делового<br>значения   | Земельные<br>участки<br>(территории)<br>общего<br>пользования | Нижегородская<br>обл., г. Нижний<br>Новгород,<br>Советский район,<br>у дер. Кузнечиха,<br>участок №1 |
| 52:18:0070357<br>:3У1    | 971 | Земли<br>населен-<br>ных<br>пунктов | -  | Земельные<br>участки<br>(территории)<br>общего<br>пользования | Российская<br>Федерация,<br>Нижегородская<br>область, город<br>Нижний<br>Новгород, ул.<br>Ивлеева    |
| 52:18:0070253<br>:17     | 86  | Земли<br>населен-<br>ных<br>пунктов | Для<br>размещения<br>иных объектов,<br>допустимых в<br>жилых зонах и<br>не<br>перечисленных<br>в классифика-<br>торе | Земельные<br>участки<br>(территории)<br>общего<br>пользования | Нижегородская<br>обл., г. Нижний<br>Новгород,<br>Советский район,<br>ул.Генерала<br>Ивлиева, 40      |

*Перечень координат характерных точек границ образуемых земельных  
участков в границах зоны планируемого размещения линейного объекта  
(постоянный отвод)*

| Номер<br>характерной<br>точки границы | Координаты, м |            | Номер<br>характерной<br>точки границы | Координаты, м |            |
|---------------------------------------|---------------|------------|---------------------------------------|---------------|------------|
|                                       | Х             | У          |                                       | Х             | У          |
| 52:18:0000000:501:3У1                 |               |            |                                       |               |            |
| 1                                     | 525406,17     | 2219315,46 | 10                                    | 525350,55     | 2219297,05 |
| 2                                     | 525391,32     | 2219310,53 | 11                                    | 525336,25     | 2219292,50 |
| 3                                     | 525393,29     | 2219303,47 | 12                                    | 525338,39     | 2219286,96 |
| 4                                     | 525382,48     | 2219300,04 | 13                                    | 525338,68     | 2219278,75 |
| 5                                     | 525380,12     | 2219307,33 | 14                                    | 525333,08     | 2219270,73 |
| 6                                     | 525365,69     | 2219303,26 | 15                                    | 525325,95     | 2219265,94 |
| 7                                     | 525365,43     | 2219304,22 | 16                                    | 525327,93     | 2219260,44 |
| 8                                     | 525361,10     | 2219302,55 | 17                                    | 525332,74     | 2219248,24 |
| 9                                     | 525361,48     | 2219301,52 | 18                                    | 525337,96     | 2219248,52 |
|                                       |               |            | 19                                    | 525344,67     | 2219247,96 |

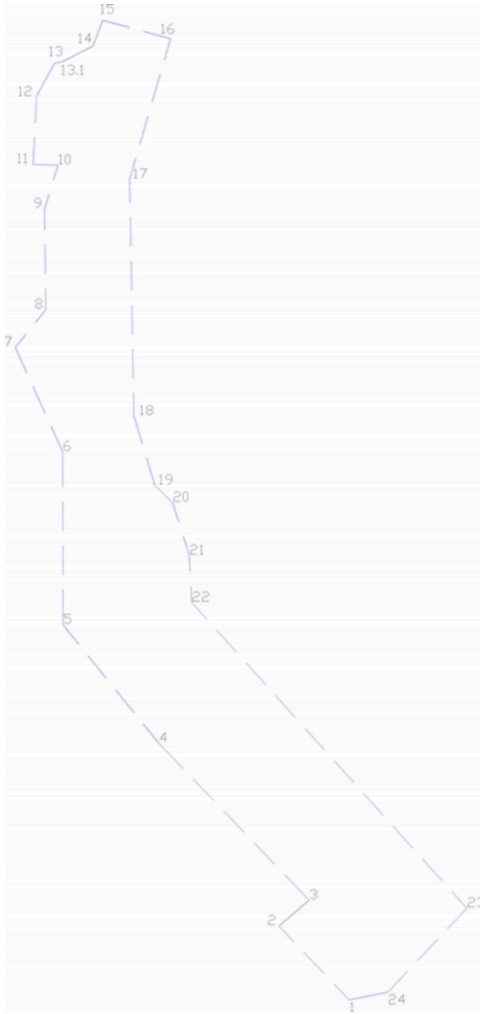
| Номер<br>характерной<br>точки границы | Координаты, м |            |
|---------------------------------------|---------------|------------|
|                                       | X             | Y          |
| 20                                    | 525350,31     | 2219246,76 |
| 21                                    | 525356,78     | 2219244,50 |
| 22                                    | 525363,48     | 2219241,01 |
| 23                                    | 525369,36     | 2219236,74 |
| 24                                    | 525373,72     | 2219232,46 |
| 25                                    | 525417,43     | 2219254,12 |
| 26                                    | 525419,18     | 2219270,14 |
| 27                                    | 525421,49     | 2219275,30 |
| 28                                    | 525424,45     | 2219279,82 |
| 29                                    | 525427,42     | 2219283,17 |
| 1                                     | 525406,17     | 2219315,46 |
| 52:18:0000000:5789:3Y1                |               |            |
| 38                                    | 525334,72     | 2219296,79 |
| 39                                    | 525336,25     | 2219292,50 |
| 40                                    | 525350,55     | 2219297,05 |
| 41                                    | 525361,48     | 2219301,52 |
| 42                                    | 525361,10     | 2219302,55 |
| 43                                    | 525365,43     | 2219304,22 |
| 44                                    | 525365,69     | 2219303,26 |
| 45                                    | 525390,83     | 2219310,36 |
| 46                                    | 525391,32     | 2219310,53 |
| 47                                    | 525406,17     | 2219315,46 |
| 48                                    | 525402,30     | 2219321,34 |
| 49                                    | 525372,67     | 2219310,31 |
| 38                                    | 525334,72     | 2219296,79 |
| 52:18:0000000:5789:3Y2                |               |            |
| 50                                    | 525116,50     | 2219242,06 |
| 51                                    | 525125,83     | 2219245,95 |
| 52                                    | 525141,17     | 2219248,91 |
| 53                                    | 525162,76     | 2219247,80 |
| 54                                    | 525209,91     | 2219247,18 |
| 55                                    | 525255,07     | 2219246,81 |
| 56                                    | 525270,82     | 2219248,33 |
| 57                                    | 525291,73     | 2219254,75 |
| 58                                    | 525325,95     | 2219265,94 |
| 59                                    | 525333,08     | 2219270,73 |
| 60                                    | 525338,68     | 2219278,75 |
| 61                                    | 525338,39     | 2219286,96 |
| 62                                    | 525336,25     | 2219292,50 |
| 63                                    | 525322,30     | 2219280,35 |
| 64                                    | 525292,12     | 2219284,64 |
| 65                                    | 525273,15     | 2219282,29 |
| 66                                    | 525264,92     | 2219277,91 |
| 67                                    | 525202,82     | 2219280,09 |
| 68                                    | 525197,13     | 2219283,16 |
| 69                                    | 525117,90     | 2219290,01 |
| 70                                    | 525111,45     | 2219290,30 |

| Номер<br>характерной<br>точки границы | Координаты, м |            |
|---------------------------------------|---------------|------------|
|                                       | X             | Y          |
| 50                                    | 525116,50     | 2219242,06 |
| 52:18:0000000:12141:3Y2               |               |            |
| 71                                    | 525328,29     | 2219259,54 |
| 72                                    | 525327,93     | 2219260,44 |
| 73                                    | 525325,95     | 2219265,94 |
| 74                                    | 525291,73     | 2219254,75 |
| 75                                    | 525285,49     | 2219252,83 |
| 71                                    | 525328,29     | 2219259,54 |
| 52:18:0000000:12141:3Y1               |               |            |
| 76                                    | 525084,12     | 2219239,44 |
| 77                                    | 525097,44     | 2219237,14 |
| 78                                    | 525116,50     | 2219242,06 |
| 79                                    | 525073,83     | 2219265,68 |
| 80                                    | 525025,45     | 2219286,30 |
| 81                                    | 525019,49     | 2219262,72 |
| 82                                    | 525021,40     | 2219254,08 |
| 83                                    | 525021,90     | 2219250,43 |
| 84                                    | 525039,97     | 2219248,59 |
| 76                                    | 525084,12     | 2219239,44 |
| 52:18:0070284:10:3Y1                  |               |            |
| 85                                    | 525111,44     | 2219290,30 |
| 86                                    | 525102,77     | 2219290,69 |
| 87                                    | 525078,59     | 2219294,49 |
| 88                                    | 525040,33     | 2219296,53 |
| 89                                    | 524996,50     | 2219294,00 |
| 90                                    | 524957,85     | 2219302,50 |
| 91                                    | 524958,88     | 2219310,27 |
| 92                                    | 524952,74     | 2219317,79 |
| 93                                    | 524939,79     | 2219321,67 |
| 94                                    | 524940,43     | 2219324,51 |
| 95                                    | 524926,87     | 2219328,39 |
| 96                                    | 524902,65     | 2219335,34 |
| 97                                    | 524863,69     | 2219351,93 |
| 98                                    | 524860,95     | 2219344,97 |
| 99                                    | 524837,84     | 2219350,04 |
| 100                                   | 524828,23     | 2219352,15 |
| 101                                   | 524824,08     | 2219353,06 |
| 102                                   | 524821,79     | 2219359,93 |
| 103                                   | 524803,15     | 2219367,61 |
| 104                                   | 524793,79     | 2219367,21 |
| 105                                   | 524773,86     | 2219375,95 |
| 106                                   | 524752,65     | 2219390,55 |
| 107                                   | 524736,37     | 2219401,60 |
| 108                                   | 524717,27     | 2219418,54 |
| 109                                   | 524654,05     | 2219464,36 |
| 110                                   | 524630,62     | 2219499,32 |
| 111                                   | 524629,43     | 2219496,18 |

| Номер<br>характерной<br>точки границы | Координаты, м |            |
|---------------------------------------|---------------|------------|
|                                       | X             | Y          |
| 112                                   | 524611,22     | 2219448,01 |
| 113                                   | 524634,64     | 2219425,28 |
| 114                                   | 524675,07     | 2219381,11 |
| 115                                   | 524709,59     | 2219351,70 |
| 116                                   | 524718,91     | 2219343,75 |
| 117                                   | 524739,29     | 2219331,01 |
| 118                                   | 524758,88     | 2219318,77 |
| 119                                   | 524795,85     | 2219302,37 |
| 120                                   | 524817,52     | 2219294,52 |
| 121                                   | 524851,29     | 2219282,30 |
| 122                                   | 524875,75     | 2219276,20 |
| 123                                   | 524923,92     | 2219263,56 |
| 124                                   | 524951,31     | 2219259,05 |
| 125                                   | 524970,88     | 2219255,70 |
| 126                                   | 524973,99     | 2219255,30 |
| 127                                   | 525021,90     | 2219250,43 |
| 128                                   | 525021,40     | 2219254,08 |
| 129                                   | 525019,49     | 2219262,72 |
| 130                                   | 525025,45     | 2219286,30 |
| 131                                   | 525073,83     | 2219265,68 |
| 132                                   | 525116,50     | 2219242,06 |
| 85                                    | 525111,44     | 2219290,30 |
| 52:18:0070284:11:3Y1                  |               |            |
| 133                                   | 524902,65     | 2219335,34 |
| 134                                   | 524940,43     | 2219324,51 |
| 135                                   | 524943,33     | 2219337,50 |
| 136                                   | 524920,56     | 2219353,69 |
| 137                                   | 524915,87     | 2219354,51 |
| 138                                   | 524910,90     | 2219355,46 |
| 139                                   | 524906,62     | 2219356,28 |
| 140                                   | 524864,88     | 2219354,94 |
| 141                                   | 524863,69     | 2219351,93 |
| 133                                   | 524902,65     | 2219335,34 |
| 52:18:0070284:16:3Y1                  |               |            |
| 142                                   | 524830,99     | 2219289,65 |
| 143                                   | 524837,39     | 2219262,50 |
| 144                                   | 524851,14     | 2219262,90 |
| 145                                   | 524875,75     | 2219276,20 |
| 146                                   | 524851,29     | 2219282,30 |

| Номер<br>характерной<br>точки границы | Координаты, м |            |
|---------------------------------------|---------------|------------|
|                                       | X             | Y          |
| 142                                   | 524830,99     | 2219289,65 |
| 52:18:0060295:16:3Y1                  |               |            |
| 147                                   | 524862,01     | 2219347,67 |
| 148                                   | 524863,68     | 2219351,93 |
| 149                                   | 524864,86     | 2219354,94 |
| 150                                   | 524836,70     | 2219353,80 |
| 151                                   | 524821,80     | 2219359,93 |
| 152                                   | 524824,08     | 2219353,06 |
| 153                                   | 524860,95     | 2219344,97 |
| 147                                   | 524862,01     | 2219347,67 |
| 52:18:0070357:46:3Y1                  |               |            |
| 154                                   | 524630,62     | 2219499,32 |
| 155                                   | 524626,24     | 2219505,85 |
| 156                                   | 524617,26     | 2219510,52 |
| 157                                   | 524564,63     | 2219556,78 |
| 158                                   | 524558,69     | 2219563,86 |
| 159                                   | 524556,09     | 2219561,68 |
| 160                                   | 524540,17     | 2219546,65 |
| 161                                   | 524550,69     | 2219530,72 |
| 162                                   | 524538,86     | 2219523,07 |
| 163                                   | 524564,64     | 2219493,19 |
| 164                                   | 524572,93     | 2219485,15 |
| 165                                   | 524581,63     | 2219517,33 |
| 166                                   | 524609,33     | 2219511,80 |
| 167                                   | 524600,34     | 2219478,54 |
| 168                                   | 524574,41     | 2219483,71 |
| 169                                   | 524611,21     | 2219448,01 |
| 154                                   | 524630,62     | 2219499,32 |
| 52:18:0070357:3Y1                     |               |            |
| 170                                   | 524600,34     | 2219478,54 |
| 171                                   | 524609,33     | 2219511,80 |
| 172                                   | 524581,63     | 2219517,33 |
| 173                                   | 524572,64     | 2219484,07 |
| 170                                   | 524600,34     | 2219478,54 |
| 52:18:0070357:35:3Y1                  |               |            |
| 174                                   | 524538,86     | 2219523,07 |
| 175                                   | 524534,54     | 2219520,36 |
| 176                                   | 524564,64     | 2219493,19 |
| 174                                   | 524538,86     | 2219523,07 |

## VII. Сведения о границах территории, в отношении которой утвержден проект межевания



### Условные обозначения:

- - границы территории, в отношении которой утвержден проект межевания
- 1 - обозначение характерных точек границ территории, в отношении которой утвержден проект межевания

*Перечень координат характерных точек границ территории, в отношении которой утвержден проект межевания (система координат – МСК-52)*

| Номер характерной точки границы | Координаты, м |            |
|---------------------------------|---------------|------------|
|                                 | X             | Y          |
| 1                               | 524408,82     | 2219542,75 |
| 2                               | 524488,92     | 2219466,98 |
| 3                               | 524517,08     | 2219499,52 |
| 4                               | 524687,29     | 2219337,45 |
| 5                               | 524815,88     | 2219233,86 |
| 6                               | 525003,77     | 2219233,47 |
| 7                               | 525116,94     | 2219182,38 |
| 8                               | 525158,07     | 2219215,32 |
| 9                               | 525267,38     | 2219214,00 |
| 10                              | 525314,86     | 2219228,34 |
| 11                              | 525315,72     | 2219201,50 |
| 12                              | 525390,24     | 2219205,43 |
| 13                              | 525425,69     | 2219224,86 |

| Номер характерной точки границы | Координаты, м |            |
|---------------------------------|---------------|------------|
|                                 | X             | Y          |
| 13.1                            | 525427,17     | 2219232,77 |
| 14                              | 525444,09     | 2219266,23 |
| 15                              | 525472,15     | 2219276,85 |
| 16                              | 525452,10     | 2219349,95 |
| 17                              | 525299,41     | 2219305,71 |
| 18                              | 525042,59     | 2219310,46 |
| 19                              | 524967,20     | 2219333,05 |
| 20                              | 524948,62     | 2219352,09 |
| 21                              | 524891,18     | 2219370,26 |
| 22                              | 524840,11     | 2219372,97 |
| 23                              | 524508,23     | 2219669,88 |
| 24                              | 524417,25     | 2219584,64 |
| 1                               | 524408,82     | 2219542,75 |